

# "КАДРЕГ" ЕООД ПЛОВДИВ

гр.Пловдив, ул."Р. Даскалов"53, ет.3, офис 9, 0885070314. [ico\\_co@abv.bg](mailto:ico_co@abv.bg) [kadreg@abv.bg](mailto:kadreg@abv.bg),

**ЧАСТ: ГЕОДЕЗИЧЕСКО ЗАСНЕМАНЕ  
ВЕРТИКАЛНО ПЛАНИРАНЕ,  
ТРАСИРОВЪЧЕН ПЛАН  
ФАЗА: РАБОТЕН ПРОЕКТ**

**ОБЕКТ: „Ремонт на хидроизолациата на покрива на подземен гараж с  
вход от към ул. „Фр. Ж. Кюри” /сега архив на Районен съд  
Пловдив/, част от съдебната палата в ПИ 56784.520.28 по  
кадастралната карта на гр.Пловдив, общ.Пловдив**

**ВЪЗЛОЖИТЕЛ: ОКРЪЖЕН СЪД ПЛОВДИВ**

**Всички промени преди и по време на строителството  
да се съгласуват с проектанския колектив**

Съгласували:

Архитектура: . . . . . /арх.Ив.Кошеров/

Конструкции: . . . . . /инж.А.Чулев/

В и К: . . . . . /инж.Б.Бонев/

юни 2017 г.  
гр.Пловдив

Управител:



(инж. Христо Самушев)

## ОБЯСНИТЕЛНА ЗАПИСКА

към обект: „Ремонт на хидроизолациата на покрива на подземен гараж с вход от към ул. „Фр. Ж. Кюри“ /сега архив на Районен съд Пловдив/, част от съдебната палата в ПИ 56784.520.28 по кадастралната карта на гр.Пловдив, общ.Пловдив

ВЪЗЛОЖИТЕЛ: ОКРЪЖЕН СЪД ПЛОВДИВ

ЧАСТ: ГЕОДЕЗИЧЕСКО ЗАСНЕМАНЕ, ВЕРТИКАЛНО ПЛАНИРАНЕ, ТРАСИРОВЪЧЕН ПЛАН

ФАЗА: ТЕХНИЧЕСКИ ПРОЕКТ

### ГЕОДЕЗИЧЕСКО ЗАСНЕМАНЕ

Геодезическото заснемане на площадката за реконструкция попадаща в ПИ 56784.520.28 по кадастралната карта на гр.Пловдив е извършено по полярен метод с тотална станция TOPCON 3007 от съществуващите на място РТ 292 и РТ 294. Данните от полярната снимка са обработени с програмни продукти, TPLAN и MKAD. Приложено е геодезическо заснемане на ситуация.

### ПРОЕКТ ЗА ВЕРТИКАЛНО ПЛАНИРАНЕ

Проекта за вертикално планиране е изработен въз основа на цялостния генерален план, архитектурен и конструктивен проект, като са спазени изискванията на “Инструкция за изработване, прилагане и поддържане на планове за вертикално планиране” на МРРБ-ГУГК, София – 1998 г.

Основна цел на разработката е определяне на благоприятното височинно положение на площадката, за осигуряване на удобство за транспортните средства и пешеходците, както и отвеждане на повърхностните води в естествените водоприемници.

Удоволетворени са изискванията на части “Архитектура” и “Конструкции” за площадката. За изходни нивелачен репер да се използват нивата на прилежащите сгради със съответните им коти.

### ТРАСИРОВЪЧЕН ПЛАН

Трасировъчният план е изработен въз основа на окончателния архитектурен и конструктивен проект, като всички размери са конструктивни. Трасирането да се извърши от съществуващите работни точки. Приложен е координатен списък на чупките на съоръженията и елементите на вертикалната планировка.

**Всички промени преди и по време на строителството да се съгласуват с проектанския колектив**



юни 2017 г  
гр.Пловдив

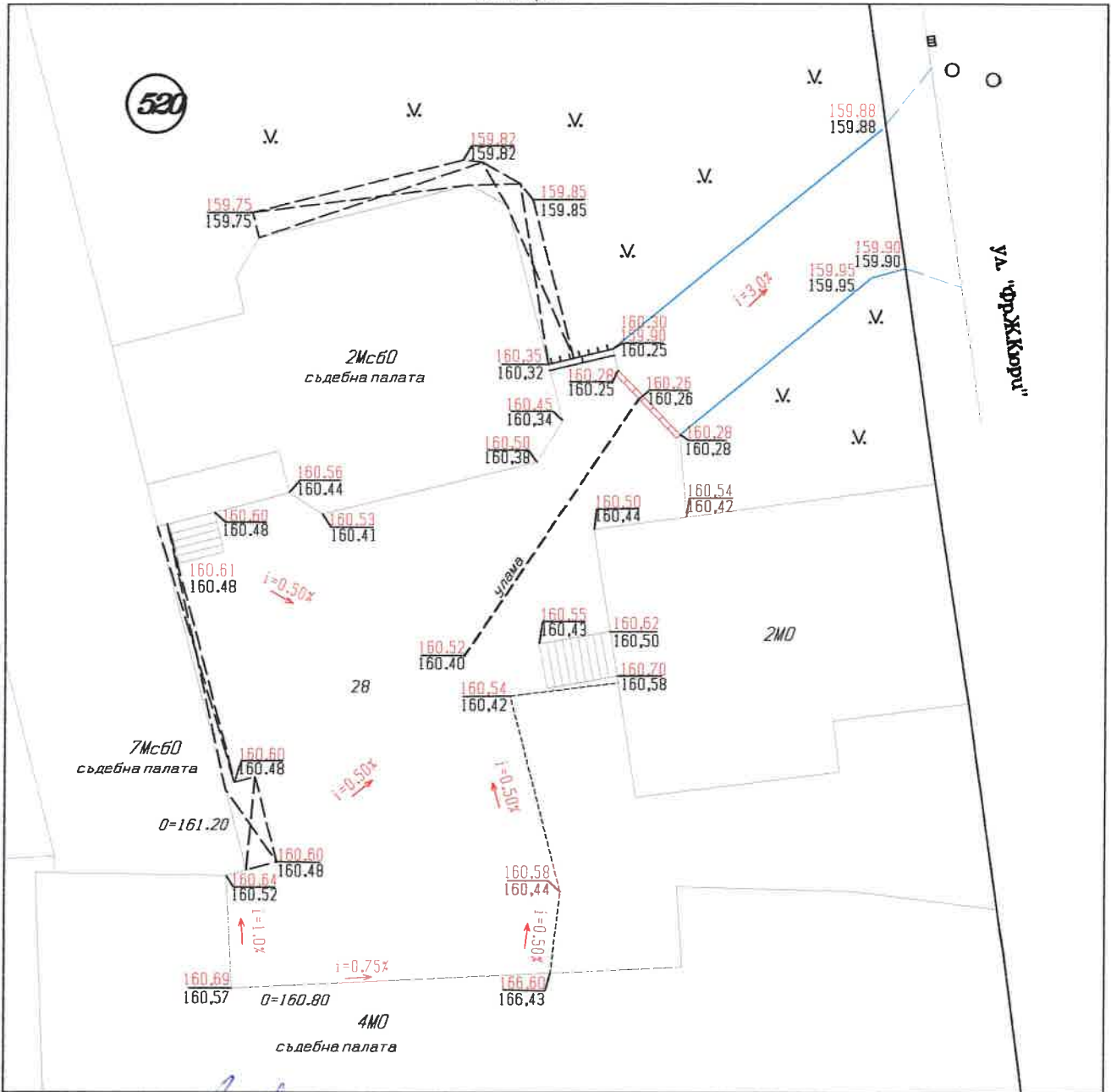
Съставил:

/инж. Хр. Самушев/

# ПРОЕКТ ЗА ВЕРТИКАЛНО ПЛАНИРАНЕ

обект: „Ремонт на хидроизолациата на покрива на подземен гараж с вход от към ул. „Фр Ж. Кюри“ /сега архив на Районен съд Пловдив/, част от съдебната палата в ПИ 56784.520.28 по кадастралната карта на гр.Пловдив, общ.Пловдив

Мащаб 1:250



Съгласували:

Архитектура: . . . . /арх.Ив.Кошеров/

Конструкции: . . . . /инж.А.Чулев/

В и К: . . . . . /инж.Б.Бонев/

ИЗПЪЛНИТЕЛ: „КАДРЕГ“ ЕООД ПЛОВДИВ



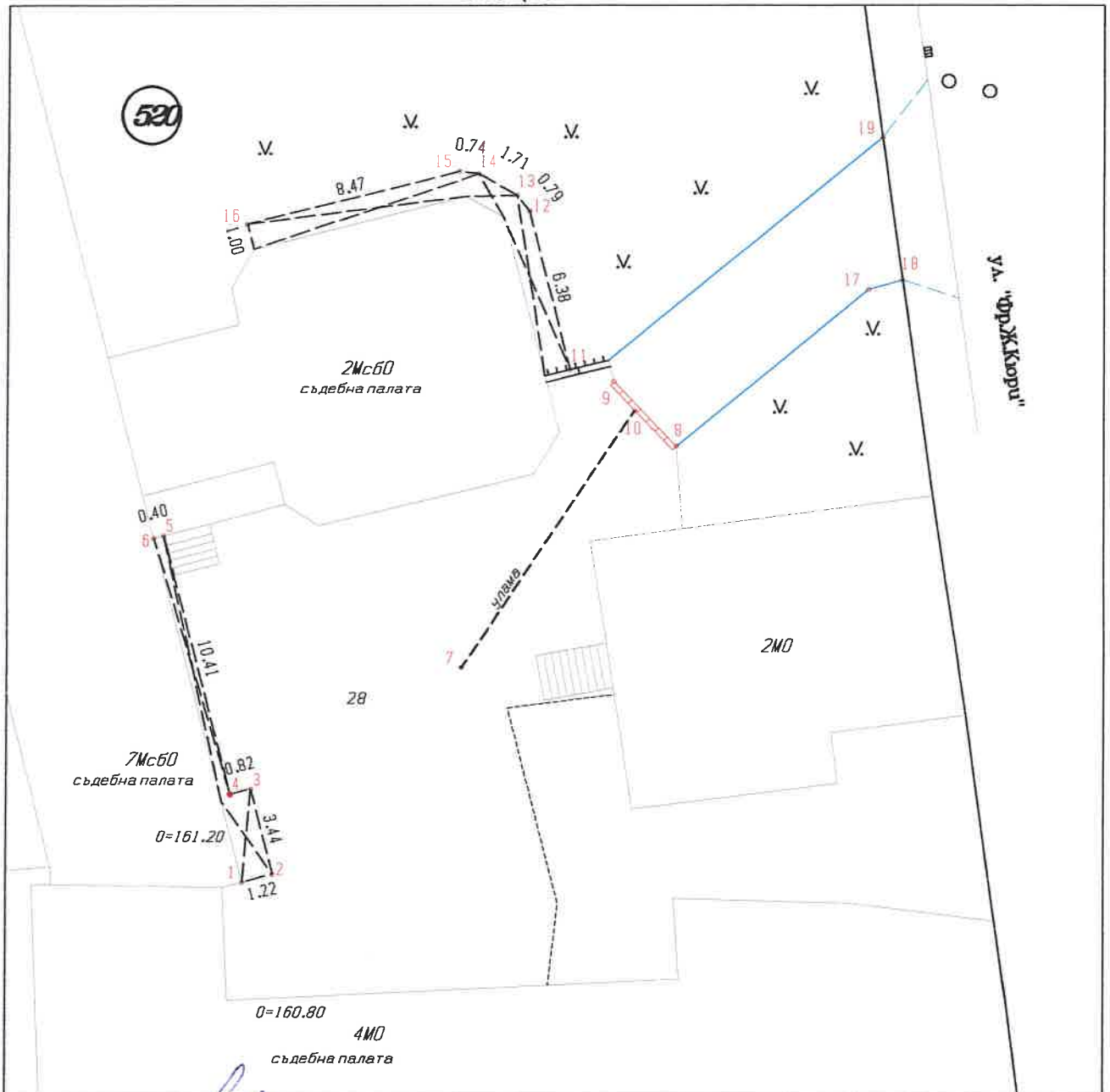
УПРАВИТЕЛ:

/инж.Хр.Самушев рег.№ 0251 на КИГ/

# ТРАСИРОВЪЧЕН ПЛАН

обект: „Ремонт на хидроизолацията на покрива на подземен гараж с вход от към ул. „Фр Ж. Кюри” /сега архив на Районен съд Пловдив/, част от съдебната палата в ПИ 56784.520.28 по кадастралната карта на гр.Пловдив, общ.Пловдив

Мащаб 1:250



Съгласували:

Архитектура: . . . . . /арх.Ив.Кошеров/

Конструкции: . . . . . /инж.А.Чулев/

В и К: . . . . . /инж.Б.Бонев/

ИЗПЪЛНИТЕЛ: „КАДРЕГ” ЕООД ПЛОВДИВ




УПРАВИТЕЛ:

/инж.Хр.Самушев рег.№ 0251 на КИГ/

Координати на точките от трасировъчен план на обект: „Ремонт на хидроизолацията на покрива на подземен гараж с вход от към ул. „Фр. Ж. Кюри“ /сега архив на Районен съд Пловдив/, част от съдебната палата в ПИ 56784.520.28 по кадастралната карта на гр.Пловдив, общ.Пловдив

Номер	Изток Y [m]	Север X [m]	Координатна система 1970г.
пт 294	8616288.609	4543882.996	
пт 292	8616215.078	4543866.992	
1	8616262.453	4543805.686	
2	8616263.641	4543805.992	
3	8616262.781	4543809.326	
4	8616261.984	4543809.109	
5	8616259.359	4543819.186	
6	8616258.984	4543819.086	
7	8616270.906	4543814.066	
8	8616279.281	4543822.699	
9	8616276.859	4543825.211	
10	8616277.672	4543824.080	
11	8616275.141	4543825.676	
12	8616273.563	4543831.855	
13	8616273.078	4543832.484	
14	8616271.578	4543833.313	
15	8616270.844	4543833.408	
16	8616262.625	4543831.352	
17	8616286.734	4543828.813	
18	8616288.047	4543829.178	
19	8616287.266	4543834.738	

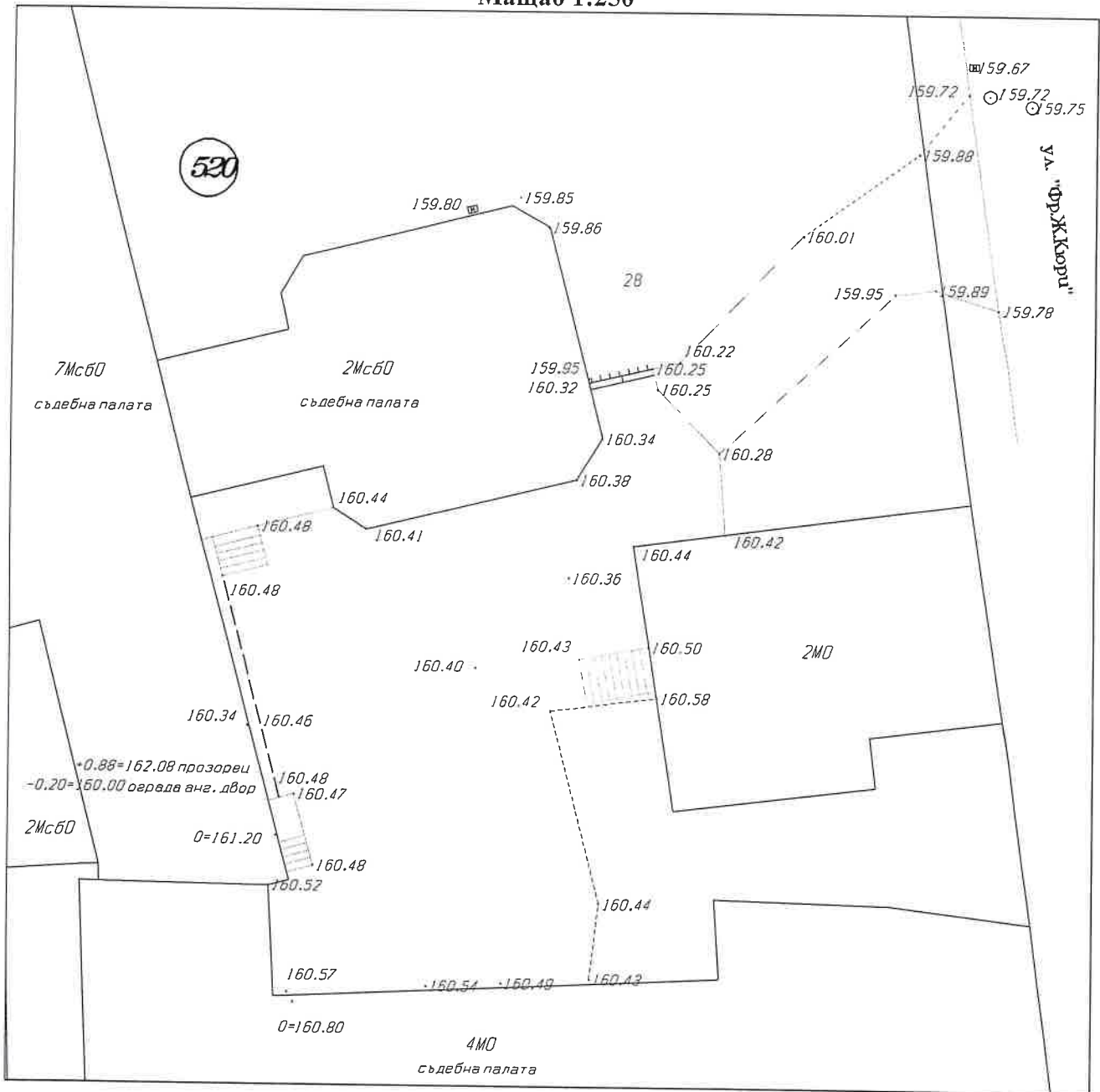


Съставил:


/инж.Христо Самушев/

**ГЕОДЕЗИЧЕСКО ЗАСНЕМАНЕ на вътрешна двор,**  
**обект: „Ремонт на хидроизолациата на покрива на подземен гараж с вход от към ул.**  
**„Фр: Ж. Кюри“ /сега архив на Районен съд Пловдив/, част от съдебната палата в**  
**ПИ 56784.520.28 по кадастралната карта на гр.Пловдив, общ.Пловдив**

**Мащаб 1:250**



**ИЗПЪЛНИТЕЛ: „КАДРЕГ“ ЕООД ПЛОВДИВ**



**УПРАВИТЕЛ:**

/инж.Хр.Самушев рег.№ 0251 на КИГ/